



**КОМИТЕТ ИМУЩЕСТВЕННЫХ ОТНОШЕНИЙ
АДМИНИСТРАЦИИ ПЕРМСКОГО МУНИЦИПАЛЬНОГО РАЙОНА**

РАСПОРЯЖЕНИЕ

09.11.2022

№ 4788

О внесении изменений в распоряжение комитета имущественных отношений администрации Пермского муниципального района от 14.06.2022 № 2396 «Об установлении публичного сервитута на часть земельных участков»

В соответствии с Федеральным законом от 25.10.2001 № 137-ФЗ «О введении в действие Земельного кодекса Российской Федерации», пп. 5.5.3 п. 5.5 разд. 5 Положения о комитете имущественных отношений администрации Пермского муниципального района, утвержденного решением Земского Собрания Пермского муниципального района Пермского края от 22.12.2016 № 178, на основании ходатайства открытого акционерного общества «Межрегиональная распределительная сетевая компания Урала» (ИНН 6671163413, ОГРН 1056604000970) (далее - ОАО «МРСК Урала») от 25.10.2022 № 10801:

1. Внести в распоряжение Комитета имущественных отношений администрации Пермского муниципального района от 14.06.2022 № 2396 «Об установлении публичного сервитута на часть земельных участков» следующее изменение:

1.1. Пункт 1 читать в новой редакции: «1. Установить в интересах ОАО «МРСК Урала» публичный сервитут общей площадью 3402 кв.м. на часть земельных участков:

- с кадастровым номером 59:32:0790001:1, расположенный по адресу: край Пермский, р-н Пермский, с/п Култаевское, д. Мокино, ул. Центральная, 2а;
- с кадастровым номером 59:32:0790001:106, расположенный по адресу: край Пермский, р-н Пермский, с/п Култаевское, д. Мокино, ул. Центральная, 2;
- с кадастровым номером 59:32:0790001:107, расположенный по адресу: край Пермский, р-н Пермский, с/п Култаевское, д. Мокино, ул. Центральная, 2;
- с кадастровым номером 59:32:0790001:1184, расположенный по адресу:

Пермский край, Пермский район, Култаевское с/п, д. Мокино, ул. Мостовая;

- с кадастровым номером 59:32:0790001:1198, расположенный по адресу: Пермский край, Пермский район, Култаевское сельское поселение, деревня Мокино, улица Шоссейная, дом 9, квартира 1;

- с кадастровым номером 59:32:0790001:1347, расположенный по адресу: Пермский край, Пермский район, Култаевское с/п, д. Мокино, ул. Шоссейная, д. 11;

- с кадастровым номером 59:32:0790001:1360, расположенный по адресу: Пермский край, Пермский район, Култаевское с/п, д. Мокино, ул. Шоссейная, д. 4, кв. 8;

- с кадастровым номером 59:32:0790001:1413, расположенный по адресу: Пермский край, Пермский р-н, Култаевское с.п., д. Мокино, ул. Шоссейная, д. 8, кв. 2;

- с кадастровым номером 59:32:0790001:1435, расположенный по адресу: Пермский край, Пермский район, д. Мокино, ул. Шоссейная;

- с кадастровым номером 59:32:0790001:1436, расположенный по адресу: Пермский край, Пермский район, Култаевское с/п, д. Мокино, ул. Шоссейная;

- с кадастровым номером 59:32:0790001:1450, расположенный по адресу: Пермский край, Пермский район, Култаевское с/п, д. Мокино, ул. Центральная;

- с кадастровым номером 59:32:0790001:1451, расположенный по адресу: Пермский край, Пермский район, Култаевское с/п, д. Мокино, ул. Центральная;

- с кадастровым номером 59:32:0790001:1476, расположенный по адресу: Пермский край, Пермский район, Култаевское с/п, д. Мокино, ул. Шоссейная;

- с кадастровым номером 59:32:0790001:1734, расположенный по адресу: Пермский край, Пермский район, д. Мокино, ул. Центральная;

- с кадастровым номером 59:32:0790001:1735, расположенный по адресу: Пермский край, Пермский район, д. Мокино, ул. Центральная;

- с кадастровым номером 59:32:0790001:186, расположенный по адресу: край Пермский, р-н Пермский, с/п Култаевское, д. Мокино, ул. Шоссейная, 3, Квартира 2;

- с кадастровым номером 59:32:0790001:269, расположенный по адресу: Пермский край, Пермский район, Култаевское с/п, д. Мокино, ул. Шоссейная, 9, квартира 2;

- с кадастровым номером 59:32:0790001:294, расположенный по адресу: край Пермский, р-н Пермский, с/п Култаевское, д. Мокино, ул. Центральная, 19;

- с кадастровым номером 59:32:0790001:4, расположенный по адресу: край Пермский, р-н Пермский, с/п Култаевское, д. Мокино, ул. Центральная;

- с кадастровым номером 59:32:0790001:472, расположенный по адресу: край Пермский, р-н Пермский, с/пос. Култаевское, д. Мокино, ул. Шоссейная, дом 6, квартира 2;

- с кадастровым номером 59:32:0790001:5, расположенный по адресу: Пермский край, р-н Пермский, д. Мокино, ул. Центральная, дом 1;
- с кадастровым номером 59:32:0790001:585, расположенный по адресу: Пермский край, Пермский район, Култаевское с/п, д. Мокино, ул. Центральная, д. 15;
- с кадастровым номером 59:32:0790001:59, расположенный по адресу: Пермский край, р-н Пермский, с/о Култаевский, д. Мокино, ул. Центральная, 25;
- с кадастровым номером 59:32:0790001:1830, расположенный по адресу: Пермский край, Пермский р-н, Култаевское с.п., д. Мокино, ул. Центральная;
- с кадастровым номером 59:32:0790001:1833, расположенный по адресу: Пермский край, р-н Пермский, с.п. Култаевское, д. Мокино, ул. Центральная;
- с кадастровым номером 59:32:0790001:1809, расположенный по адресу: Пермский край, р-н Пермский, с.п. Култаевское, д. Мокино, ул. Центральная.

Цель: Для размещения объекта электросетевого хозяйства «ВЛ-0,4 КВ Ф.1 от ТП-43423».

Срок: 49 лет.».


1.2. Приложения к распоряжению № 2396 от 14.06.2022 изложить в новой редакции согласно приложениям к настоящему распоряжению.

2. Признать утратившим силу распоряжение комитета имущественных отношений администрации Пермского муниципального района от 26.09.2022 № 4155 «О внесении изменений в распоряжение комитета имущественных отношений администрации Пермского муниципального района от 14.06.2022 № 2396 «Об установлении публичного сервитута на часть земельных участков».

3. Настоящее распоряжение вступает в силу со дня его подписания.

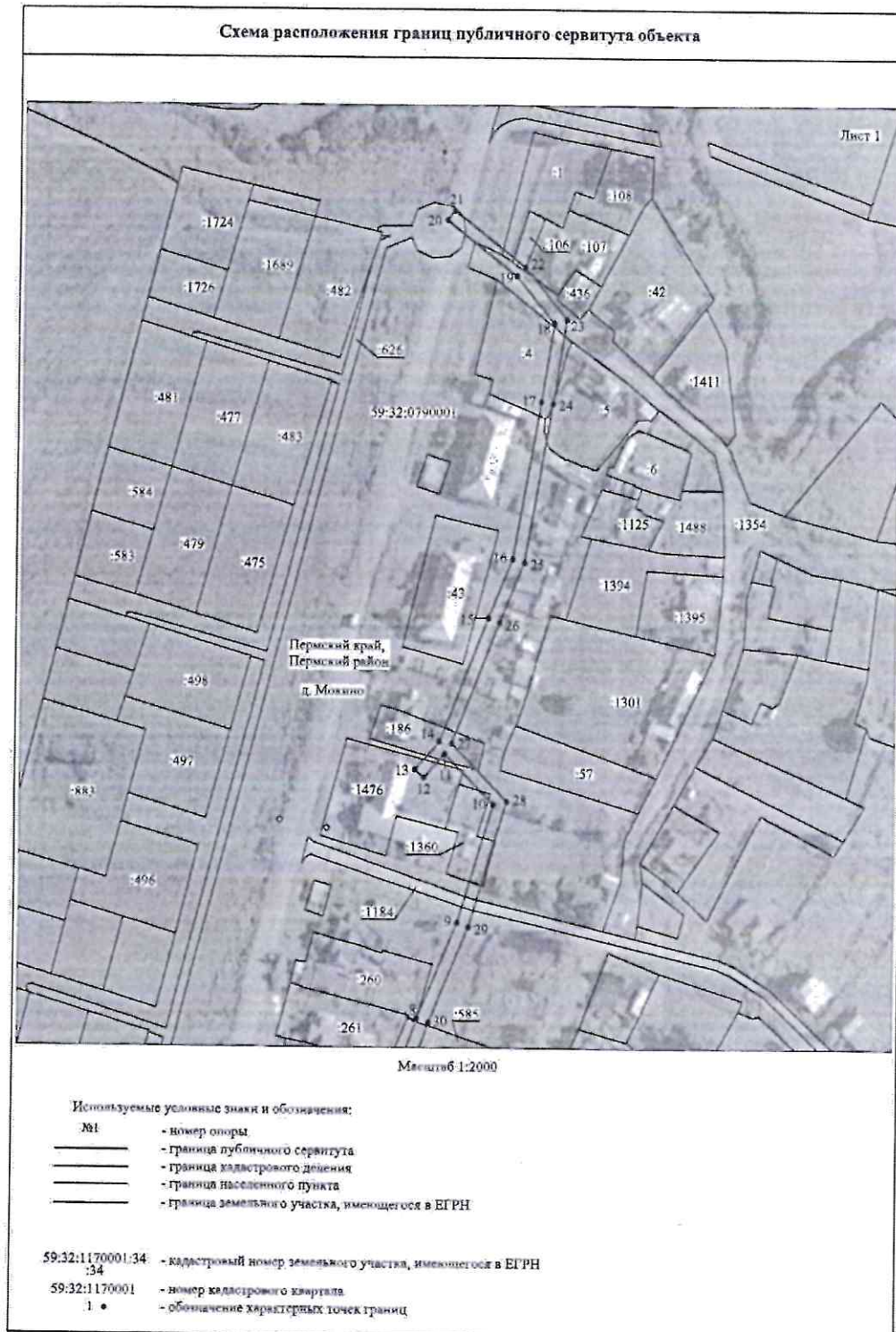
4. Контроль исполнения настоящего распоряжения оставляю за собой.

Председатель комитета




Д.В. Ракицкий

Приложение № 1
к распоряжению
комитета имущественных
отношений администрации
Пермского муниципального района
от 09.11.2022 № 4788



Приложение № 2
к распоряжению
комитета имущественных
отношений администрации
Пермского муниципального района
от 09.11.2022 № 4788



Приложение № 3
к распоряжению
комитета имущественных
отношений администрации
Пермского муниципального района
от 09.11.2022 № 4788

ОПИСАНИЕ МЕСТОПОЛОЖЕНИЯ ГРАНИЦ

Публичный сервитут для размещения объекта электросетевого хозяйства «ВЛ-0,4КВ Ф.1 от ТП-43423»
(наименование объекта, местоположение границ которого описано (далее - объект))

Раздел 1

Сведения об объекте

Сведения об объекте		
№ п/п	Характеристика объекта	Описание характеристик
1	2	3
1	Местоположение объекта:	Пермский край, Пермский район, деревня Мокино
2	Площадь объекта +/- величина погрешности определения площади: (P +/- Дельта P)	3402 кв.м ± 17 кв.м
3	Иные характеристики объекта	Публичный сервитут для размещения объекта электросетевого хозяйства «ВЛ-0,4КВ Ф.1 от ТП-43423» на срок 49 лет

Приложение № 4
к распоряжению
комитета имущественных
отношений администрации
Пермского муниципального района
от 09.11.2022 № 4788

Раздел 2

Сведения о местоположении границ объекта					
1. Система координат МСК-59, зона 2					
2. Сведения о характерных точках границ объекта					
Обозначение характерных точек границ	Координаты, м		Метод определения координат характерной точки	Средняя квадратическая погрешность положения характерной точки (M), м	Описание обозначения точки на местности (при наличии)
	X	Y			
1	2	3	4	5	6
1	502053.40	2212514.91	Метод спутниковых геодезических измерений (определений)	0.10	—
2	502098.35	2212532.29	Метод спутниковых геодезических измерений (определений)	0.10	—
3	502140.89	2212547.92	Метод спутниковых геодезических измерений (определений)	0.10	—
4	502178.51	2212562.21	Метод спутниковых геодезических измерений (определений)	0.10	—
5	502206.47	2212573.13	Метод спутниковых геодезических измерений (определений)	0.10	—
6	502267.23	2212594.94	Метод спутниковых геодезических измерений (определений)	0.10	—
7	502299.39	2212607.40	Метод спутниковых геодезических измерений (определений)	0.10	—
8	502326.24	2212616.62	Метод спутниковых геодезических измерений (определений)	0.10	—
9	502365.51	2212632.79	Метод спутниковых геодезических измерений (определений)	0.10	—
10	502414.70	2212647.29	Метод спутниковых геодезических измерений (определений)	0.10	—
11	502435.78	2212627.10	Метод спутниковых геодезических измерений (определений)	0.10	—
12	502425.92	2212618.50	Метод спутниковых геодезических измерений (определений)	0.10	—
13	502429.21	2212614.73	Метод спутниковых геодезических измерений (определений)	0.10	—
14	502440.77	2212624.85	Метод спутниковых геодезических измерений (определений)	0.10	—
15	502491.67	2212644.55	Метод спутниковых геодезических измерений (определений)	0.10	—
16	502516.12	2212654.38	Метод спутниковых геодезических измерений (определений)	0.10	—
17	502581.65	2212665.63	Метод спутниковых геодезических измерений (определений)	0.10	—
18	502613.95	2212670.80	Метод спутниковых геодезических измерений (определений)	0.10	—
19	502633.34	2212654.74	Метод спутниковых геодезических измерений (определений)	0.10	—
20	502656.45	2212625.79	Метод спутниковых геодезических измерений (определений)	0.10	—
21	502660.36	2212628.89	Метод спутниковых геодезических измерений (определений)	0.10	—
22	502636.91	2212658.28	Метод спутниковых геодезических измерений (определений)	0.10	—
23	502615.43	2212676.10	Метод спутниковых геодезических измерений (определений)	0.10	—
24	502580.83	2212670.56	Метод спутниковых геодезических измерений (определений)	0.10	—
25	502514.75	2212659.22	Метод спутниковых геодезических измерений (определений)	0.10	—
26	502489.84	2212649.20	Метод спутниковых геодезических измерений (определений)	0.10	—

Приложение № 5
к распоряжению
комитета имущественных
отношений администрации
Пермского муниципального района
от 09.11.2022 № 4788

			измерений (определений)		
27	502440.04	2212629.92	Метод спутниковых геодезических измерений (определений)	0.10	-
28	502416.07	2212652.92	Метод спутниковых геодезических измерений (определений)	0.10	-
29	502363.85	2212637.50	Метод спутниковых геодезических измерений (определений)	0.10	-
30	502324.48	2212621.30	Метод спутниковых геодезических измерений (определений)	0.10	-
31	502297.67	2212612.10	Метод спутниковых геодезических измерений (определений)	0.10	-
32	502265.49	2212599.63	Метод спутниковых геодезических измерений (определений)	0.10	-
33	502204.71	2212577.81	Метод спутниковых геодезических измерений (определений)	0.10	-
34	502139.14	2212552.60	Метод спутниковых геодезических измерений (определений)	0.10	-
35	502096.59	2212536.97	Метод спутниковых геодезических измерений (определений)	0.10	-
36	502051.60	2212519.57	Метод спутниковых геодезических измерений (определений)	0.10	-
1	502053.40	2212514.91	Метод спутниковых геодезических измерений (определений)	0.10	-
3. Сведения о характерных точках части (частей) границы объекта					
Обозначение характерных точек части границы	Координаты, м		Метод определения координат характерной точки	Средняя квадратическая погрешность положения характерной точки (М), м	Описание обозначения точки на местности (при наличии)
	X	Y			
1	2	3	4	5	6
-	-	-	-	-	-